МИНИСТЕРСТВО ПРИРОДНЫХ РЕСУРСОВ И ЭКОЛОГИИ РОССИЙСКОЙ ФЕДЕРАЦИИ
ФЕДЕРАЛЬНОЕ АГЕНТСТВО ПО НЕДРОПОЛЬЗОВАНИЮ

ГОСУДАРСТВЕННАЯ ГЕОЛОГИЧЕСКАЯ КАРТА РОССИЙСКОЙ ФЕДЕРАЦИИ масштаба 1:200 000

Издание второе

Полярно-Уральская серия

ГЕОЛОГИЧЕСКАЯ КАРТА ДОПЛИОЦЕНОВЫХ ОБРАЗОВАНИЙ

Q-41-XIX,XX (Большая Инта)

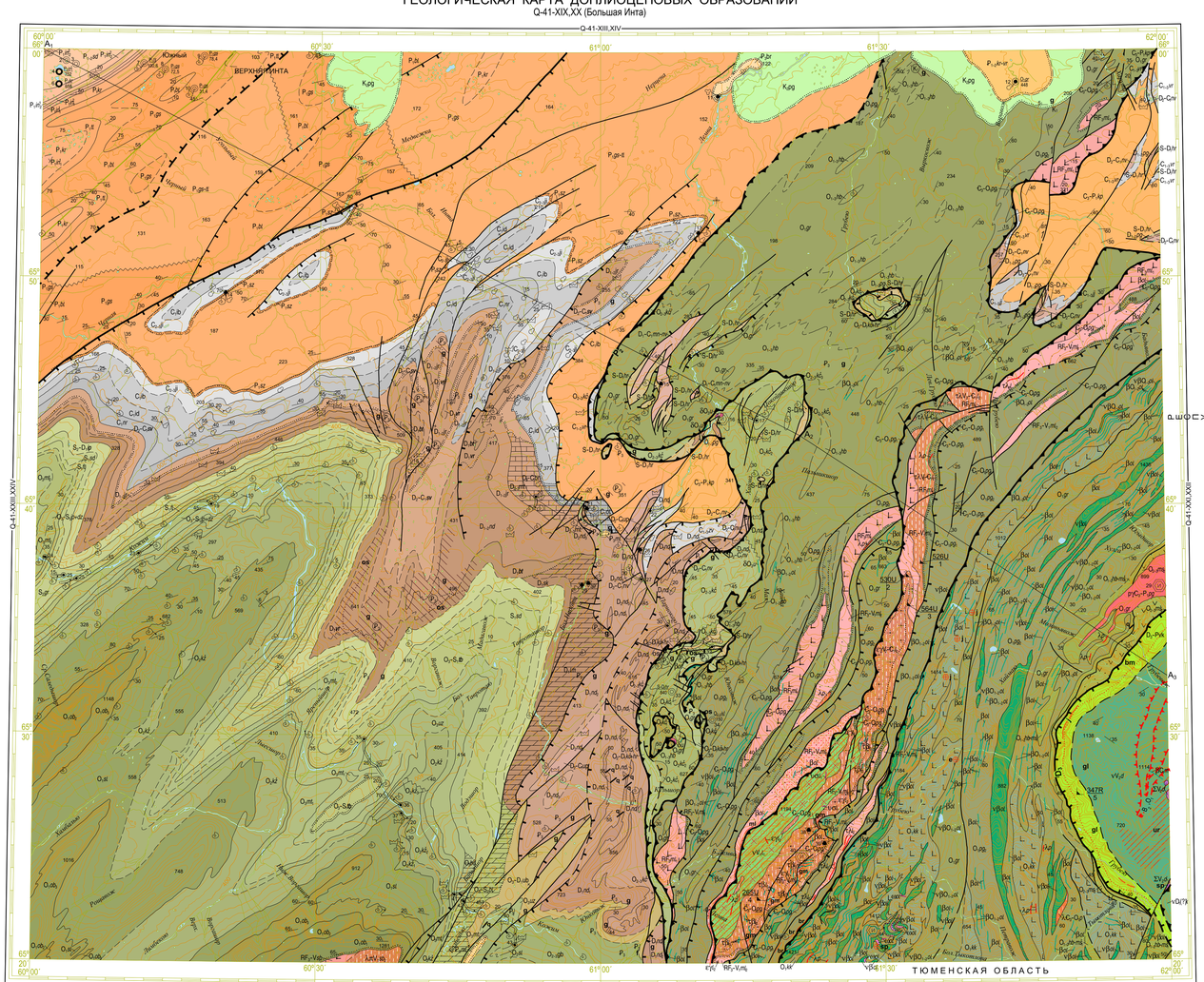

Карта составлена в ОАО "ПОЛЯРНОУРАЛГЕОЛОГИЯ"
Автор М.А. Шишкин
Редактор А.В. Жданов
Карта рекомендована к изданию НРС МПР РФ 8 февраля 2002 г. (до 1 июня 2006 г.)
Эксперты НРС: В.П. Водолазская, И.В. Котельников

Цифровая модель подготовлена в ОАО "ПОЛЯРНОУРАЛГЕОЛОГИЯ"
Составители: М.А. Шишкин, О.Н. Малых, Е.И. Ланг

1:200 000
в 1 сантиметре 2 километра
км 4 3 2 1 0 4 8 12 км
Сплошные горизонтали проведены через 40 метров

Карта сформатена и отпечатана на Картографической фабрике ВСЕГЕИ
Редакторы подготовки к изданию: картограф_____
геолог_____
Технический редактор_____
Заказ ____ Тираж ____ экз. Подписана к печати _____(число)
© *Роснедра 2002(год издания)*
© *ОАО "ПОЛЯРНОУРАЛГЕОЛОГИЯ", 2002(сокращенное название, год принятия НРС)*
© *М.А. Шишкин, 2002(указывать авторов, если их четыре и менее и год принятия НРС)*
© *Картографическая фабрика ВСЕГЕИ, (год издания)*

СХЕМА ГРАВИТАЦИОННЫХ АНОМАЛИЙ

(оцифровка условная)

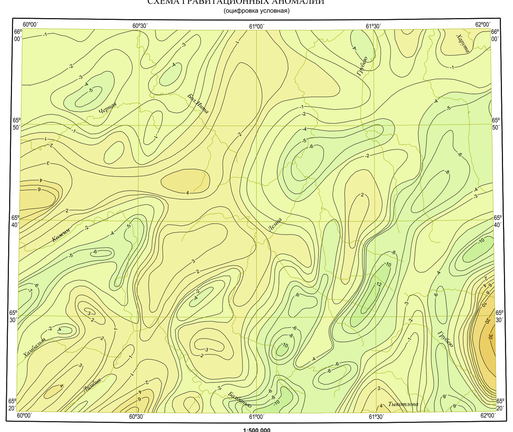

1:500 000
км 5 0 5 10 15 км
Шкала интенсивности (мГ·ал)

Изолинии Δg, в мГ·ал
Нулевые
Положительные и отрицательные

КАРТА АНОМАЛЬНОГО МАГНИТНОГО ПОЛЯ

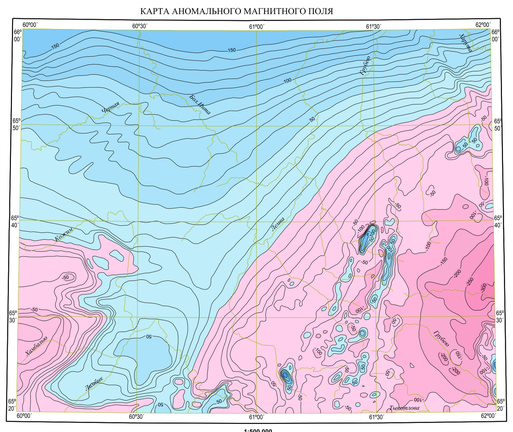

1:500 000
км 5 0 5 10 15 км
Шкала интенсивности (нТл)

Изолинии $(\Delta T)_a$, в нТл
Нулевые
−50
Положительные и отрицательные

СХЕМА РАСПОЛОЖЕНИЯ ЛИСТОВ ПОЛЯРНО-УРАЛЬСКОЙ СЕРИИ

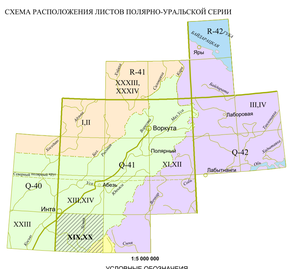

1:5 000 000

УСЛОВНЫЕ ОБОЗНАЧЕНИЯ

- Архангельская область
- Ямало-Ненецкий автономный округ
- Республика Коми
- Тюменская область
- Ханты-Мансийский автономный округ

СТРАТИГРАФИЧЕСКАЯ КОЛОНКА

(Для Предуральской СФЗ, Михайловско-Вайгачской подзоны Бельско-Елецкой СФЗ и Хобеинской подзоны Лямпинской СФЗ)

Система	Отдел	Ярус	Горизонт	Индекс	Колонка	Мощность, м	Характеристика подразделений
КЕНОЗОЙСКАЯ	ЧЕТВЕРТИЧНЫЙ			P_3tr		до 20	Береговая толща. Алевролиты, глины с пятнами коалинита, с плавающими галькой, гравием. В основании линзы глауконитовых древнемеловых.
МЕЛОВАЯ	ПАЛЕОГЕН-НЕОГЕН			$P_{1-2}kr-nr$		270-276	Кыршорская-воркавожская свиты нерасчленненные. Опоки, алевролиты, диатомиты, глины, прослои песков.
	ПОЗДНЯЯ			K_2pg		более 100	Песчано-глауконитовая толща. Кварцево-глауконитовые песчаники с опоковым цементом. В основании маломощные слои базальных галечниковых конгломератов, гравелитов и темно-зеленых алевритистых глауконитовых глин (100 м)
ПАЛЕОЗОЙСКАЯ	ПЕРМСКАЯ	БАШКИРО-КАЗАНСКИЙ	КАЗАНСКИЙ	$P_{1-2}sd$		300	Сейдянская свита. Песчаники, алевролиты, аргиллиты с прослоями гравелитов и углей (300 м)
		ПРИУРАЛЬСКИЙ	УФИМСКИЙ	$P_2ir_2^1$		135-145	Пачка 2. (Пакет 4). Песчаники, алевролиты, аргиллиты с маломощными прослоями углей и углистых аргиллитов.
				$P_2ir_1^2$		100-102	Пачка 1. (Пакет 3). Песчаники, алевролиты, аргиллиты, угли и углистые аргиллиты
				$P_2ir_2^1$		200-210	Пачка 2. (Пакет 2). Песчаники, гравелиты, алевролиты, пласты и прослои углей и углистого аргиллита
			СОЛИКАМСКИЙ	$P_2ir_1^1$		160	Пачка 1. (Пакет 1). Песчаники, алевролиты, аргиллиты с пластами и прослоями углей
			ИРЕНСКИЙ	P_1kr		650-685	Кожимурдинская свита. Песчаники, алевролиты, аргиллиты с подчиненными прослоями углей
			ФИЛИППОВСКИЙ				
		КУНГУРСКИЙ	САРАНИНСКИЙ	P_1t		360-400	Талатинская свита. Песчаники полимиктовые с подчиненными по мощности пачками алевролитов и аргиллитов, с редкими прослоями известняков (380-400 м)
			САРГИНСКИЙ	P_1bt		750-800	Бельковская свита. Алевролиты с редкими прослоями полимиктовых песчаников (800 м). аргиллитов и известняков (800-1400 м)
			ИРГИНСКИЙ	P_1gl		800-1400	Гусиная свита. Песчаники серые, часто известковистые, ритмично переслаивающиеся с алевролитами и аргиллитами
			БИРДЕВСКИЙ				
		САКМАРСКИЙ - АССЕЛЬСКИЙ	СТЕРЛИТАМАКСКИЙ - ХОЛОДНОЛОССКИЙ - ТАСТУБСКИЙ	P_1sr		12,5-40	Сизыкская свита. Известняки серые, массивные, с прослоями известняковых сыпучими мергелями, в верхней части прослои гематитсодержащих аргиллитов (12,5-40 м).
	КАМЕННОУГОЛЬНАЯ	ВЕРХНИЙ	ГЖЕЛЬСКИЙ - СРЕДНЕ-МОСКОВСКИЙ	СТЕРЛИТАМАКСКИЙ - ХОЛОДНОЛОССКИЙ - ТАСТУБСКИЙ		120-270	Известково-брекчиевая толща. Известняки органогенно-обломочные, брекчии известняковые (250 м)
		НИЖНИЙ	ВЕРХНЕ-НИЖНЕ-МОСКОВСКИЙ	СТАРОСТИНСКИЙ - ПРОТВИНСКИЙ - КОСОГОРСКИЙ - ВЕНЕВСКИЙ - МИХАЙЛОВСКИЙ - АЛЕКСИНСКИЙ - ТУЛЬСКИЙ - БОРИНСКИЙ - ЛЕВ-ВЕРЕЗОВСКИЙ	C_2gl	250	Известково-доломитовая толща. Известняки органогенно-детритовые, доломитизированные, в нижней части известняки песчанистые, глинистые, битуминозные с прослоями кремней.
			ВИЗЕЙСКИЙ	РАДАЕВСКИЙ - КОСЬВИНСКИЙ - ГУМЕРОВСКИЙ - КИЗЕЛОВСКИЙ	C_1tr	390	Нортичная свита. Аргиллиты черные с конкрециями сидеритов и редкими прослоями песчаников, алевролитов, известняков и мергелей (200-380 м)
ДЕВОНСКАЯ	ВЕРХНИЙ	ФАМЕНСКИЙ	ЕЛЬЦОВСКИЙ - САРГАЕВСКИЙ - ПЛЕВКИНСКИЙ	D_3-C_1sv		300	Сывьюская серия. Известняки комковатые глинистые, сланцы углисто-кремнистые, известняки мергелистые с градационной слоистостью, в кровле-мраморизующий горизонт кремнистых плитчаток (300 м)
		ФРАНСКИЙ	ЖИВЕТСКИЙ - ЭЙФЕЛЬСКИЙ - ЭМССКИЙ	ЫБЬЯНСКИЙ - ЛЫЖОВСКИЙ - ЛЕВИНСКИЙ - ЫРОВСКИЙ - ЕЛЬНИНСКИЙ - ЫЛЕВСКИЙ	$D_{3-2}jr$	130-280	Ярегейская свита. Известняки глинистые, органогенно-детритовые, мергели, аргиллиты, реже алевролиты в верхней части-доломиты (130-280 м)
			ЭЙФЕЛЬСКИЙ	ЫЛЕВСКИЙ - ЫЛЫЛЬСКИЙ - ЫШЬЯСКИЙ - ЫЛЫЛЬСКИЙ - ЫЛЫЛЬСКИЙ - ЫЛЫЛЬСКИЙ - ЫЛЫЛЬСКИЙ - ЫЛЫЛЬСКИЙ	D_2vl	150-230	Воргашорская серия. Песчаники кварцевые красноцветные и сероцветные, алевролиты, аргиллиты, глинистые сланцы, прослои известняков и доломитов в верхней части
		ЭМССКИЙ	ЫЛЫЛЬСКИЙ - ЫЛЫЛЬСКИЙ - ЫЛЫЛЬСКИЙ - ЫЛЫЛЬСКИЙ				
	НИЖНИЙ	ПРАЖСКИЙ - ЛОХКОВСКИЙ	ФИЛИППОВСКИЙ - СОТЧЕМШОРСКИЙ - ОВИНПАРМСКИЙ	D_1pl		250	Бетьюская серия. Доломиты седиментационные, мергели, аргиллиты, известковистые доломитовые брекчии, в верхней части с прослоями песчаников
СИЛУРИЙСКАЯ	ПОЗДНЯЯ	ПРИДОЛЬСКИЙ - ЛУДЛОВСКИЙ	КАРПОВСКИЙ - БЕЛЬДЯНСКИЙ	S_2-D_1p		250-265	Интаперская серия. Известняки глинистые комковатые, органогенные, в верхней части известняки доломитизированные, доломиты *Atrypoidea ploca* (Salt.), *A. schoii* (Holt.), *Leperditia dzercovensis* Abush., *Ivrioides voschodii* Zieg., *Spathiognathodus remscheidensis* Zieg.
		ЛУДЛОВСКИЙ	СИЛЬЯНСКИЙ - ПАДИМЕЙТЫВСКИЙ	S_2gr		170-220	Гердьюская свита. Известняки органогенные, переслаивающиеся с известняками узорчатыми и доломитами в нижней части, известняки доломитистые, доломиты глинистые седиментационные, доломитовые мергели в верхней части (170-220 м)
		ЛУДЛОВСКИЙ - ПРИДОЛЬСКИЙ	УСТЬ-ДУРМАССКИЙ - МАРШРУТНИНСКИЙ	S_2sd		210-230	Седьельская свита. Известняки детритовые с кораллово-строматопоровыми биостромами в нижней части, известняки детритовые, тонкослоистые, доломитизированные с прослоями строматолитовых известняков в верхней части (210-230 м)
		ЛЛАНДОВЕРИ	ФИЛИППЬЕЛЬСКИЙ	S_1l		180	Филипповская свита. Доломиты серые тонкослойчатые седиментационные, с прослоями черных известняков (180 м)
		ЛЛАНДОВЕРИ - ЛЛАНДОВЕРИ	ЛОЛАДОРСКИЙ - ЯРЕНЕЙСКИЙ - ВЫРЫЙСКИЙ	O_3-S_1ynd		460-500	Ятлипокурская и джагальская свиты объединенные. Доломиты вторичные, черные, кораллово-строматопоровые, детритовые, глинистые, комковатые с желваками кремней *Holorthoclus gagarinus* Kiser., *Dentiferous koshkensis* Mille., *Brachiolasma* ex gr. *duncani* (Dah.), *Beloidina stonei* Sweet., *B. confluens* Sweet и др.
	ОРДОВИКСКАЯ	ВЕРХНИЙ	КЫРЫНСКИЙ	O_3ky		220-240	Верхняя подсвита. Доломиты седиментационные, фарфоровидные, доломитовые брекчии
			ХИРНЫЙ	СУРЫНСКИЙ	O_3hy		210-280	Нижняя подсвита. Доломиты черные искристые, массивные и волнисто-слоистые. *Dentiferocrinus. subdivisus* Mille., *Aphelognathus grandis* (Bran. et Mehl), *A. irregularis* (Pals. et Sweet)
			ПОЛУДЕНСКИЙ	O_3ud		150	Устьъльгинская свита. Известняки, доломитизированные известняки с рельефными доломитизированными кодами илоедов (150 м)
			РАССОХИНСКИЙ	O_3us		220	Верхняя (устьъльгинская) подсвита. Известняки доломитизированные с прослоями органогенно-обломочных (220 м)
		ХАРАДОК	ТЫПАЛЬСКИЙ	O_3tp		350	Средняя (зыбаланьельская) подсвита. Известняки органогенно-обломочные и глинистые (350 м)
			ЧЕРДЫНСКИЙ	O_3ch		250	Нижняя (талашорская) подсвита. Известняки органогенно-детритовые, песчанистые (250 м)
		СРЕДНИЙ	ДАРИВИЛЬСКИЙ - ЭЛГАНСКИЙ	ТЭПАШОРСКИЙ	O_2tp		
		НИЖНИЙ	АРЕНИГ	ИНДЬЮСЬЯХСКИЙ	O_2ai	500-600	Саледская свита. Зеленоцветные алевролиты, алевропесчаники, серицит-хлорит-кварцевые сланцы, в верхней части прослои песчанистых органогенно-детритовых известняков. *Asgaraella lapsus* Asatkin
				КУГАЧАНСКИЙ	O_2kg	250-370	Верхняя подсвита. Кварцитовидные песчаники с редкими прослоями олигомиктовых песчаников и алевролитов (250-370 м)
		ТРЕМАДОК	ЛАПЛАНДСКИЙ - КОЛЧИМЬЮСКИЙ	O_1db		160-450	Средняя подсвита. Песчаники олигомиктовые, алевролиты, алевросланцы, алевро-песчаники, полимиктовые и кварцевые гравелиты
			КИЛЬМЕЗОВСКИЙ	O_1xb		550-400	Нижняя подсвита. Песчаники полимиктовые, гравелиты, конгломераты с преобладанием грубообломочных разностей в нижней части
ВЕРХНИЙ ПРОТЕРОЗОЙ	ВЕНД			$RF_3-V\delta$		более 500	Саблегорская свита. Метабазальты с прослоями и линзами филлитовидных сланцев
	РИФЕЙ						

ЗАПАДНО-ЕВРОПЕЙСКАЯ ПЛАТФОРМА

ПРЕДУРАЛЬСКАЯ СТРУКТУРНО-ФАЦИАЛЬНАЯ ЗОНА

КОСЬЮ-КОРОТАЙКИНСКАЯ ПОДЗОНА (Интинский район)

БЕЛЬСКО-ЕЛЕЦКАЯ СТРУКТУРНО-ФОРМАЦИОННАЯ ЗОНА

МИХАЙЛОВСКО-ВАЙГАЧСКАЯ ПОДЗОНА

ИРИЗЕЛИНСКО-КАРСКАЯ ПОДЗОНА

ЛЕМВИНСКАЯ СТРУКТУРНО-ФОРМАЦИОННАЯ ЗОНА

ВОЙКАРСКАЯ СТРУКТУРНО-ФОРМАЦИОННАЯ ЗОНА

УРАЛЬСКАЯ СТРУКТУРНО-ФАЦИАЛЬНАЯ ЗОНА

З И Л А И Р О - Л Е М В И Н С К А Я С Т Р У К Т У Р Н О - Ф О Р М А Ц И О Н Н А Я З О Н А

ЗАПАДНОЛЕМВИНСКАЯ ПОДЗОНА — Южнолемвинский район; Верхнеуктинский район

ВОСТОЧНОЛЕМВИНСКАЯ ПОДЗОНА — ЗАПАДНОВОЙКАРСКАЯ ПОДЗОНА (Джелинский район); ЦЕНТРАЛЬНОВОЙКАРСКАЯ ПОДЗОНА

ЦЕНТРАЛЬНО-УРАЛЬСКАЯ МЕГАЗОНА БАЙКАЛИД
ЛЯПИНСКАЯ СТРУКТУРНО-ФОРМАЦИОННАЯ ЗОНА

ХОБЕИНСКАЯ ПОДЗОНА

ЛЕМВИНСКАЯ ПОДЗОНА

СХЕМА ТЕКТОНИЧЕСКОГО РАЗНОЙОНИРОВАНИЯ

1:1 000 000

УСЛОВНЫЕ ОБОЗНАЧЕНИЯ

- I Предуральский краевой прогиб
- Косью-Роговская впадина
- Уральская складчатая область
- II-IV. Западно-Уральская складчато-надвиговая зона
- II Пезгинский антиклинорий
- III Лемвинский синклинорий
- IV. Лемвинский аллохтон
- Параавтохтоны: Неркетский (1), Верхнелемвинский (2)
- покровы: Хайминский (3), Грубешорский (4), Верхнепарнокско-Воркавожский (5), Приводораздельный (6)
- V-VII Восточно-Уральская складчато-надвиговая зона
- V Зона Главного Уральского надвига
- V1 Джелинский террейн
- V8 Войкарский аллохтон
- VIII Урало-Сибирская платформа
- Площади развития позднемелового-палеогенового чех
- Главные структурные швы: ГЗУН - Главный Западно-Уральский надвиг, ГУН - Главный Уральский надвиг
- Предполагаемые разломы фундамента, ограничивающ Кожимское поперечное поднятие с севера: К - Кожимск П - Парнокский
- Границы покровов и прочие разломы
- Границы структур

СХЕМА СТРУКТУРНО-ФАЦИАЛЬНОГО РАЙОНИРОВАНИЯ КАЙНОЗОЙСКИХ ОБРАЗОВАНИЙ



1:1 000 000

СХЕМА СТРУКТУРНО-ФОРМАЦИОННОГО РАЙОНИРОВАНИЯ ДЛЯ ПОЗДНЕГО КАРБОНА-ПЕРМИ

1:1 000 000

- 1 Предуральская СФЗ
- 2 Уральская СФЗ

СХЕМА СТРУКТУРНО-ФОРМАЦИОННОГО РАЙОНИРОВАНИЯ ДЛЯ ПОЗДНЕГО КЕМБРИЯ-КАРБОНА

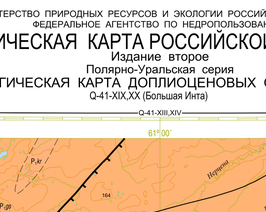

1:1 000 000

- 1 Предуральская СФЗ
- Косью-Роговинская подзона
- Интинский район
- 2 Лемвинская СФЗ
- Доперские образования на современном срезе
- Граница Лемвинского аллохтона
- Границы зон на дневной поверхности
- предполагаемая под Лемвинским аллохтоном

СХЕМА СТРУКТУРНО-ФОРМАЦИОННОГО РАЙОНИРОВАНИЯ ДЛЯ ПОЗДНЕГО КЕМБРИЯ-ВЕНДА

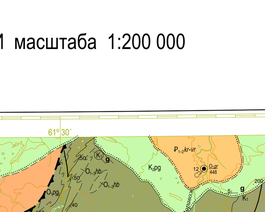

1:1 000 000

- Бельско-Елецкая СФЗ
- 1 Михайловско-Вайгачская подзона
- 2 Иризелинско-Карская подзона
- Западно-Лемвинская СФЗ
- 3 Тисвавская подзона
- 4 Западноколемвинская подзона
- Восточноколемвинская подзона
- 5 Южнолемвинский район
- 6 Верхнеуктинский район
- Войкарская СФЗ
- 7 Западновойкарская подзона
- 8 Центральновойкарская подзона
- Границы зон, подзон, районов
- Главный Уральский надвиг
- Граница Лемвинского аллохтона

- Центрально-Уральская мегазона байкалид, Лямпинская СФЗ.
- 1а 1б Хобеинская подзона а - дневной поверхности; б - предполагаемая под палеозойским чехлом
- 2а 2б Лемвинская подзона а - дневной поверхности; б - предполагаемая под палеозойским чехлом
- 3 Войкарская СФЗ ранних уралид Западновойкарская подзона Джелинский район
- Достоверные сведения о формационной природе рифейско-вендских образований отсутствуют
- Границы выходов на поверхность рифейско-вендских образований
- Главный Уральский надвиг
- Граница Лемвинского аллохтона

ЛЕМВИНСКАЯ СТРУКТУРНО-ФОРМАЦИОННАЯ ЗОНА

Южнолемвинский район

Верхнеуктинский район

ЗАПАДНОВОЙКАРСКАЯ ПОДЗОНА (Джелинский район)

ЦЕНТРАЛЬНОВОЙКАРСКАЯ ПОДЗОНА

ЗАПАДНОЛЕМВИНСКАЯ ПОДЗОНА — **ВОСТОЧНОЛЕМВИНСКАЯ ПОДЗОНА**

ТИСВАВСКАЯ ПОДЗОНА

ИРИЗЕЛИНСКО-КАРСКАЯ ПОДЗОНА

Надлемвинский комплекс

Подлемвинский комплекс

Ляпинская серия

Обдорская свита

Кожимская свита

Щугорская свита

Мальцевская свита

Молодежная свита

Качканарская свита

Лемвинский комплекс габбро-гранитовый.

Третья фаза: дайки трахидолеритов

Вторая фаза: гранулы умеренно-щелочные, трахириолиты порфировые; мелкие тела и дайки умеренно-щелочных гранитов, трахириолитов

Первая фаза: габбро, габбронориты; дайки амфиболовых перидотитов

Молодежная свита

Джелинский комплекс ультрамафит-метагаббропородный. Гипербазиты, амфиболиты, габброноириты

Позднемолодежный комплекс: риолитовый гипабиссальный. Риолиты, мелкие тела риолитов

Оранг-конгако-лемвинский комплекс габбро-долеритовый гипабиссальный. Пикриты, габбро-долериты. Дайки и силлы пикритов, долеритов

ЗИЛАИРО-ЛЕМВИНСКАЯ СТРУКТУРНО-ФОРМАЦИОННАЯ ЗОНА

ЗАПАДНОЛЕМВИНСКАЯ ПОДЗОНА

ВОСТОЧНОЛЕМВИНСКАЯ ПОДЗОНА

ЦЕНТРАЛЬНО-УРАЛЬСКАЯ МЕГАЗОНА БАЙКАЛИД
ЛЯПИНСКАЯ СТРУКТУРНО-ФОРМАЦИОННАЯ ЗОНА

ХОБЕИНСКАЯ ПОДЗОНА

ЛЕМВИНСКАЯ ПОДЗОНА

РАЗРЕЗ ПО ЛИНИИ A_1–A_2–A_3

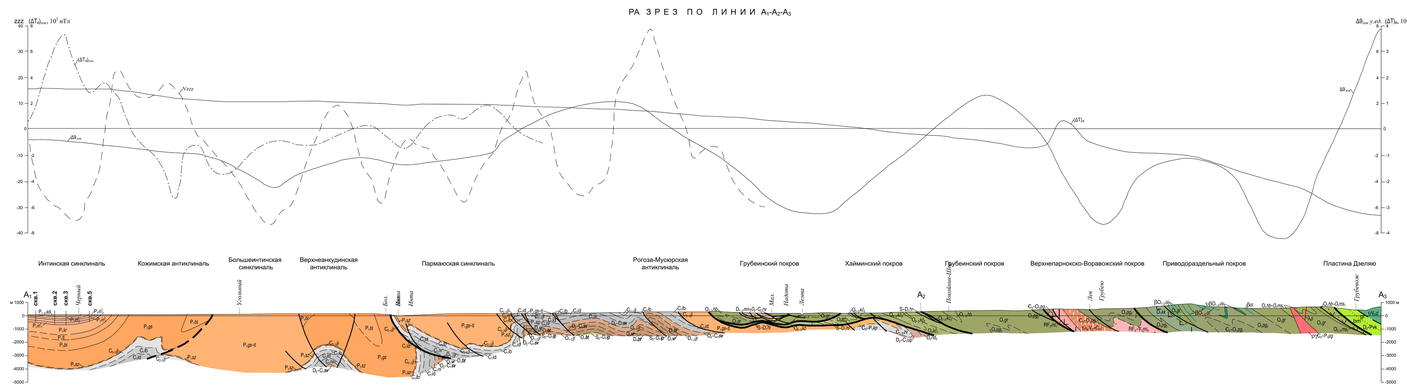
zzz $(\Delta T_a)_{изм}$, 10^3 нТл
$\Delta T_{a\,выч}$
$\Delta T_{a\,изм}$
$\Delta g_{изм}$
$\Delta g_{выч}$
$\Delta T_{a\,изм}$
$\Delta g_{выч}$
$\Delta g_{изм}$
$(\Delta T_a)_{изм}$, 10^3
Интинская синклиналь
Кожимская антиклиналь
Большеинтинская синклиналь
Верхнеянкудинская антиклиналь
Пармаюская синклиналь
Рогоза-Мусюрская антиклиналь
Грубешорский покров
Хайминский покров
Грубешорский покров
Верхнепарнокско-Воркавожский покров
Приводораздельный покров
Пластина Дзелюю
A_1
A_2
A_3
скв.1
скв.2
скв.3
скв.5
Черный
Усинский
Инта
Инта
Инта
Инта
Лемва
Лемва
Грубеш
Грубеш
Грубешорское
Грубешорское
Пластина Дзелюю
Пластина Дзелюю
Ляпин
Ляпин
Ляпин
Ляпин
Балбан-Ю
Балбан-Ю
Балбан-Ю